



# ՀԱՅԱՍՏԱՆԻ ՀԱՆՐԱՊԵՏՈՒԹՅԱՆ ԼՈՒՈՒ ՄԱՐԶԻ ՓԱՄԲԱԿ ՀԱՄԱՅՆՔԻ ԱՎԱԳԱՆԻ

Հայաստանի Հանրապետության Լոռու մարզի Փամբակ համայնք  
ՀՀ, Լոռու մարզ, գ. Փամբակ, +374 98393131, info@pambak.am

## Ո Ր Ո Շ ՈՒ Մ

10 ՀՈՒԼԻՍԻ 2024թվականի N 080-Ա

### ՀԱՅԱՍՏԱՆԻ ՀԱՆՐԱՊԵՏՈՒԹՅԱՆ ԼՈՒՈՒ ՄԱՐԶԻ ՓԱՄԲԱԿ ՀԱՄԱՅՆՔԻ ՀՈՂԱՅԻՆ ՀԱՇՎԵԿՇԻՌԸ ՀԱՍՏԱՏԵԼՈՒ ՄԱՍԻՆ

Ղեկավարելով «Տեղական ինքնակառավարման մասին» ՀՀ օրենքի 18-րդ հոդվածի 1-ին մասի 42-րդ կետով, ՀՀ կառավարության 23.10.2000թ-ի «Հողային հաշվեկշիռը կազմելու կարգը հաստատելու մասին» թիվ 656 որոշմամբ հաստատված կարգի 7-րդ և 9-րդ կետով և հիմք ընդունելով Փամբակ համայնքի հողերի փոփոխությունների վերաբերյալ հողաշինարարի կողմից տրված տեղեկանքը, Փամբակ համայնքի ավագանին՝ **որոշում է.**

Հաստատել ՀՀ Լոռու մարզի Փամբակ համայնքի հողային հաշվեկշիռը 01.07.2024թ-ի դրությամբ՝ համաձայի հավելվածի:

Կողմ -9  
ԱՆՏԻՆՅԱՆ ԱՇՈՏ  
ԲՈՋՈՒԿՅԱՆ ԹԻԱՆԱ  
ԽԱԶԱՏՐՅԱՆ ՍԵՎԱԿ  
ԿԱՐԱՊԵՏՅԱՆ ԳՐԻԳՈՐ  
ԿՈՍՏԱՆԴՅԱՆ ՍՈՒՐԵՆ  
ՀԱԿՈԲՅԱՆ ՇՈՒՇԱՆԻԿ  
ՀԱՐՈՒԹՅՈՒՆՅԱՆ ՆԱԻՐԱ  
ՄԱՐԱՆԴՅԱՆ ՍԱՍՈՒՆ  
ՔՈԶԱՐՅԱՆ ԱՐԱՅԻԿ

Դեմ -0

Ձեռնպահ -0

ՀԱՄԱՅՆՔԻ ՂԵԿԱՎԱՐ՝

ՍՈՒՐԵՆ ԿՈՍՏԱՆԴՅԱՆ



Հայաստանի Հանրապետության հողային ֆոնդի առկայության և բաշխման (ըստ նպատակային նշանակության, հողատեսքերի և սեփականության սուբյեկտների, առ 01.07.2024թ.)

Սարգ  
Համայնք՝

Լուռու  
Փասքակ  
(անվանումը)

6  
520  
(կոդ)


(հեկտարներով)

Table with columns: NN ը/Կ, Սպաստակային նշանակությունը, Հողատեսքը, զործառական նշանակությունը, Օսովագիրը, Ընդամենը (2+3+4+8+12), ՀՀ բաղադրամասերի, ՀՀ իրավաբանական անձանց, Ընդամենը (5+6+7), տրված ամիստույց օգտագործման, վարձակալության ք տրված, օգտագործման և վարձակալության ք տրված, Ընդամենը (9+10+11), տրված ամիստույց, վարձակալության ք տրված, օգտագործման և վարձակալության ք տրված, օտարերկրյա անհատների, կառավարման օրենսդրության համաձայն

ԸՆԴԱՄԵՆՆԵՐ ՀՈՒՄԵՆ  
(1+2+3+4+5+6+7+8+9)

Համայնքի ղեկավար՝

(ստորագրություն)



ՀԱՇՎԵՏՎՈՒԹՅՈՒՆ

Ձև


22ա


Հայաստանի Հանրապետության ոռոգվող հողերի առկայության և բաշխման (ըստ նպատակային նշանակության, հողատեսքերի եւ սեփականության սուբյեկտների )

Մարզ<sup>ա</sup>  6 (կող)  
 (անվանումը)  
 Համայնք<sup>ա</sup>  520 (կող)  
 (անվանումը)

NN	Նպատակային նշանակություն	Գործառնական նշանակություն, հողատեսք	կող N/Մ	Ընդամենը ոռոգվող հողեր $\sum 2+3+4+5+6$	Սեփականության սուբյեկտ					
					ՀՀ քաղաքացիների	ՀՀ իրավաբանական անձանց	համայնքային	ախտական	Օտարերկրյա պետությունների, կազմակերպությունների	
	Ա	Բ	Գ	1	2	3	4	5	6	
1.1	1. Գյուղատնտեսական	վարելահող		211.6	203.3		8.3			
1.2		բազմաշառ տնտեսություններ, այլ թվում պտղատու անտառ		32.5	28.9		3.6			
1.2.1				32.5	28.9		3.6			
1.2.2		խաղողի այգի								
1.2.3		այլ								
1.3		խոտհարք			14.0	14.0				
1.4		արոտ								
1.5		այլ հողատեսքեր								
1		ԸՄԲԱՍՏՄԸ (1.1+1.2+1.3+1.4+1.5)			258.1	246.2		11.9		
2.1	2. Բնակավայրերի	կառուցարարական այլ թվում տնամերձ հողեր		107.7	107.7					
2.1.1				107.7	107.7					
2.1.2		այլ սուբյեկտներին (ամստանոցահան)								
2.2		ընդհանուր օգտագործման								
2.3		այլ հողեր								
2		Ընդամենը (2.1+2.2+2.3)			107.7	107.7				
3	3. Արդյունաբ., լուծարչագ., և այլ արտ. նշանակության									
4	4. Ընտանեկան, տրանսպ., գաղա., կոմունալ, էներգետիկական և այլ									
5	5. Հատուկ պահպանվող տարածքների									
6	6. Հատուկ նշանակության									
7.1	7. Անտառային	անտառ								
7.2		թփուտ								
7.3		վարելահող								
7.4		խոտհարք								
7.5		արոտ								
7.6		այլ հողեր								
7		ԸՄԲԱՍՏՄԸ (7.1+7.2+7.3+7.4+7.5+7.6)								
8	8. Զբոսային									
9	9. Պահուստային									
ԸՆԴԱՄԵՆԸ ՈՐՈՂԳՎՈՂ ՀՈՂԵՐ $\sum 1+2+3+4+5+6+7+9^a$				365.8	353.9		11.9			

Համայնքի ղեկավար՝


 /ստորագրություն, կնիք/

  
 /ստորագրություն/